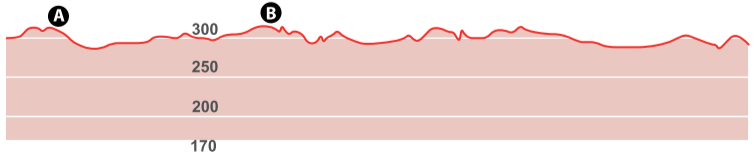


VILLAGE ET PATRIMOINE



GRAND PARCOURS

Partez en famille à la découverte du village, à travers son patrimoine, ses parcs et ses points de vues remarquables sur Lyon et la vallée du Rhône.

Tout public - 1h50 - 7km - Altitude mini/maxi : 259m/318m - Dénivelé +/- : 34m

-  **Surface**
683 ha dont
140 ha en zone verte
-  **Point de vue**
-  **Jonctions**
- A-B** 0,4km - 4mn - 6m
-  **Un point tous les km**
- Parcours Nord**
0h30 - 3km
Altitude mini/maxi : 287/317m
- Parcours Sud**
0h45 - 5km
Altitude mini/maxi : 285/317m




La Chapelle Sainte Marguerite et la Tour Chappe

La chapelle Sainte Marguerite (14)

Elle fut construite en 1675 pour la vénération de « Sainte Marguerite d'Antioche », patronne des femmes enceintes. L'édifice fut transformé en 1970 en salle d'exposition.

La tour Chappe (14)

Cette tour faisait partie du réseau de transmission optique, mis au point par Claude Chappe (1763-1805). La tour de Sainte Foy (restaurée en 1990) de la ligne Lyon-Toulon, est inscrite à l'inventaire des Monuments historiques. L'apparition de la télégraphie sans fil, vers 1840, détrôna progressivement le télégraphe Chappe et l'exploitation de la ligne prit fin en 1852.



Le Fort de Sainte Foy

Le Fort de Sainte Foy (5)

Construit entre 1843 et 1851, la garnison s'est installée en 1848. Il faisait partie de la 1^{ère} couronne de protection de la ville de Lyon ou sur chaque colline ont été édifiés des forts (Fourvière, St Irénée, Croix Rousse, etc). Il était destiné à protéger Lyon des ennemis venant de l'ouest et du sud et à offrir une vue dominante sur la ville et le confluent des fleuves. Propriété actuelle de l'État (Ministère de l'Intérieur), il est utilisé depuis 1949 par la CRS46.

Ces dépliants pédestres ont été conçus et réalisés par la Ville, en collaboration avec l'Agupe. Ils sont disponibles en téléchargement sur notre site internet : www.saintefoyleslyon.fr Bonne découverte !



CIRCUIT NATURE VILLAGE ET PATRIMOINE

7 km / 1h50
Niveau **facile**
Dénivelé : 34m



PLUS QU'UNE VILLE...
UNE PASSION !
www.saintefoyleslyon.fr

ZOOM SUR... LE PARC DE LA MAIRIE

Sous le porche derrière la mairie, un anneau scellé dans le mur témoigne de la présence d'une cave de vigneron située sous la maison, trace de l'activité viticole très importante à Sainte Foy aux siècles derniers.


Elle offre un des plus beaux panoramas sur Lyon, le confluent et la chaîne des Alpes. Son mur d'enceinte est un vestige du château « Le Vingtain ». Ce rempart abritait un bourg fortifié et une église romane, avec son clocher édifié au 12^e siècle.

L'esplanade Lichfield et son panorama (9)



Oeuvre de Belloni, datant de 1956. Elle fut érigée en reconnaissance au Cardinal Gerlier, pour les cessions de terrain « Le clos du cardinal » qui permirent la construction des maisons « Castors ». Point culminant de la commune (318 m).

La statue « Notre Dame du Foyer » (8)



- 13/ Rue Marcellin Blanc**
- Vieux porche.
- 14/ Rue Sainte Marguerite**
- Maisons des maîtres vignerons au XIX^{ème}. Chapelle de 1618.
- 17/ Chemin de Montray**
- Hôpital : château et ancienne propriété - Cimetière : tombes remarquables, carré militaire de 1918 et 1940, vue sur le séminaire (monument historique) et les Monts du Lyonnais
- 15/ Chemin et bd de Marcel (Marcel = arche)**
- 4 arches de l'Aqueduc romain du Gier - Route de crête, vue sur les Monts du Lyonnais
- 16/ Bd Baron du Marais**
- Panorama sur la vallée du Rhône, le mont Pilat et la chaîne des Alpes - Caillou issu de la Moraine Glacière, vue sur les Monts d'Or
- 7/ Tour octogonale**
- plaque indicative du chemin de Compostelle - Maisons « castors » dont 4 chalets autrichiens (dommages de guerre)
- 8/ Rue des Frères Lumière**
- Statue Notre Dame du Foyer, point culminant de la commune (318m)
- 9/ Esplanade Lichfield**
- Vue panoramique sur Lyon et la chaîne des Alpes
- 10/ Parking des remparts**
- Vestiges des murs d'enceinte du XII^e (« Le Vingtain ») - Mur peint (fresque)
- 11/ Place Xavier Ricard**
- Maison natale de Marcel Achard, balcons fer forgé début XIX^e, église et clocher roman du XII^e
- 12/ Rue du Plantit**
- Vieux porches, maison des Pères Blancs, missionnaires d'Afrique

- 1/ Parc de la Mairie (photo de couverture)**
- Arbres exotiques séculaires, 2 arbres des jumelages - Lavoit, petite chapelle, belles demeures du XIX^e - Vue sur les monts du Lyonnais, ancien lieu de distillation (place du Tonnelier)
- 3/ Rue Joseph Ricard**
- Portail Maison Ricard classé monument historique
- 4/ Parc Mont-Riant**
- prairie, bois et théâtre de verdure
- 5/ Chemin du fort / rue Georges Clémenceau**
- Jardins familiaux avec charte écologique, fort militaire de 1843
- 6/ Parc Marius Bourrat**
- arches de l'aqueduc romain, vue sur Lyon - Aire de jeux pour enfants, terrains de sports, skate parc, fitness parc, boudodrome
- 7/ Tour octogonale**
- plaque indicative du chemin de Compostelle
- 8/ Rue des Frères Lumière**
- Maisons « castors » dont 4 chalets autrichiens (dommages de guerre)
- 9/ Esplanade Lichfield**
- Statue Notre Dame du Foyer, point culminant de la commune (318m)
- 10/ Parking des remparts**
- Vestiges des murs d'enceinte du XII^e (« Le Vingtain ») - Mur peint (fresque)
- 11/ Place Xavier Ricard**
- Maison natale de Marcel Achard, balcons fer forgé début XIX^e, église et clocher roman du XII^e
- 12/ Rue du Plantit**
- Vieux porches, maison des Pères Blancs, missionnaires d'Afrique

VILLAGE ET PATRIMOINE